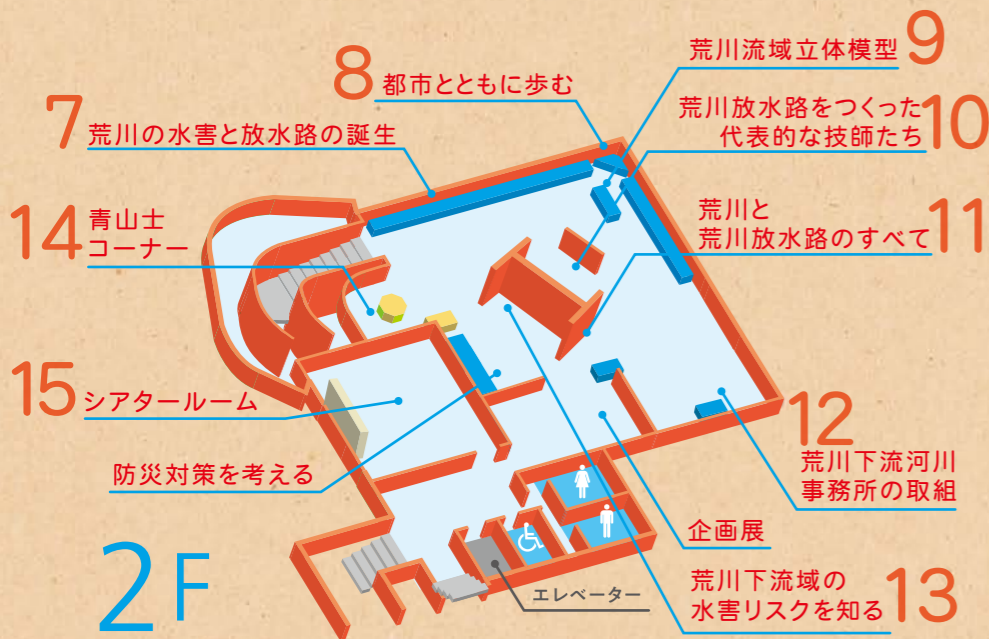
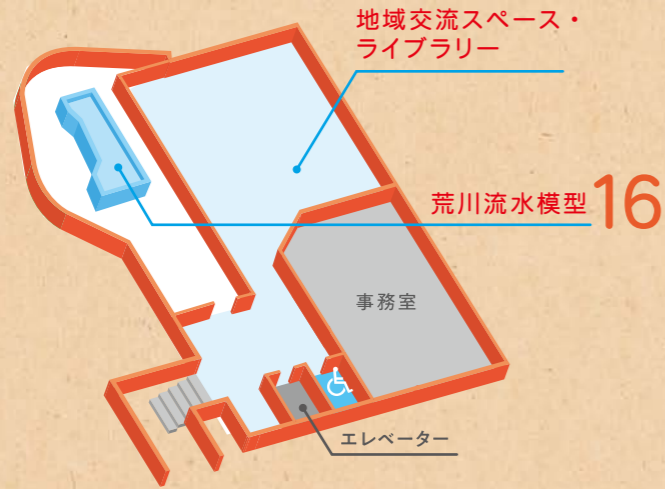




館内 Map

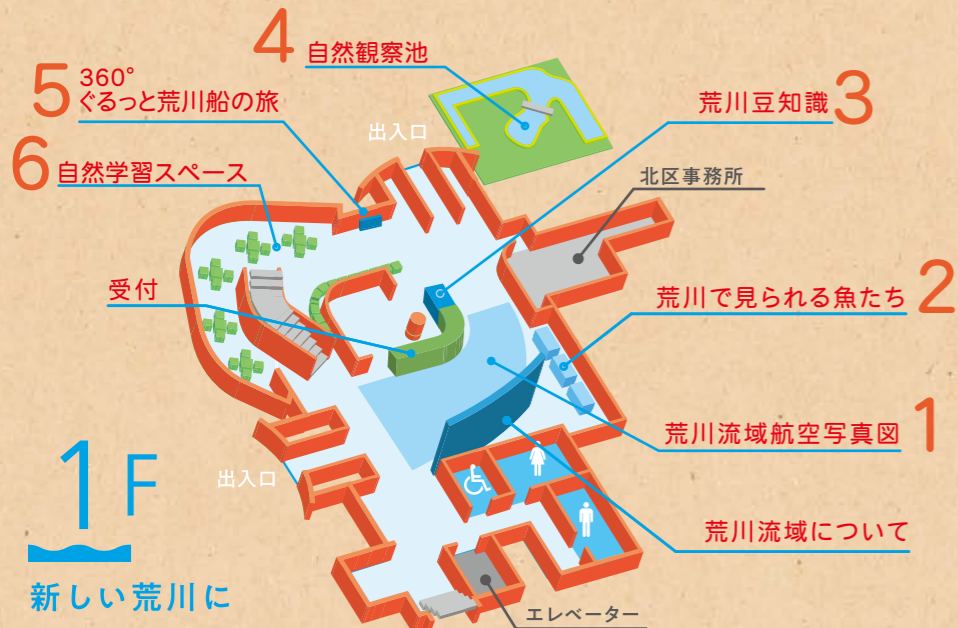
3F

荒川を見守るフロア



2F

荒川を知るフロア



1F

新しい荒川に出会うフロア

1 荒川流域航空写真図

荒川流域の航空写真が一面に広がっているよ。自宅と荒川の位置を確認してみよう。



2 荒川で見られる魚たち

荒川で見られる魚を水そうで紹介しているよ。



3 荒川豆知識

川の施設や用語について解説しているよ。知っている言葉がいくつかあるか見てみよう。



4 自然観察池

荒川で見られる水辺の植物や水中の生きものを観察できるよ。



5 360°ぐるっと荒川船の旅

荒川（秋ヶ瀬取水堰～東京湾）の景色を船に乗った気分で見られるよ。



6 自然学習スペース

荒川で見られる昆虫の標本と鳥の彫刻があるよ。生きもの図鑑もたくさんあるよ。



7 荒川の水害と放水路の誕生

昔の荒川や放水路をつくるきっかけとなった洪水、工事の様子などの歴史を紹介しているよ。



8 都市とともに歩む

都市化が進んだことで荒川下流部に新しく生じた問題について学べるよ。



9 荒川流域立体模型

「荒川流域」「荒川下流域」「荒川中流部」の3つの立体模型があるよ。



10 荒川放水路をつくった代表的な技術者たち

荒川放水路建設に関わった代表的な技術者たちを紹介しているよ。



11 荒川と荒川放水路のすべて

荒川流域の洪水リスクや治水対策についてプロジェクションマッピングで紹介しているよ。



12 荒川下流河川事務所の取組

高規格堤防や水門など、国交省の治水対策について紹介しているよ。



13 荒川下流域の水害リスクを知る

荒川で洪水が起きたときの街の様子をCGで見ることができるよ。



14 青山士コーナー

荒川放水路や旧岩淵水門の建設に関わった青山士について学べるよ。



15 シアタールーム

荒川下流河川事務所の仕事や荒川の生きものの動画が見られるよ。



16 荒川流水模型

模型に水を流して、堤防や水門などの役割を見てみよう。

